



**КОМИТЕТ ИМУЩЕСТВЕННЫХ ОТНОШЕНИЙ
АДМИНИСТРАЦИИ ПЕРМСКОГО МУНИЦИПАЛЬНОГО ОКРУГА**

РЕШЕНИЕ
о размещении объектов № 2500

Пермский край
Пермский округ

26.09.2023

Комитет имущественных отношений администрации Пермского муниципального округа разрешает Акционерному обществу «Газпром газораспределение Пермь» (ИНН 5902183841, ОГРН 2125902017723, почтовый адрес: 614000, г. Пермь, ул. Петропавловская, 43)

размещение объекта «газопровод давлением до 1,2 Мпа, для размещения которого не требуется разрешения на строительство»

на землях государственная собственность на которые не разграничена

на срок 1 год.

Местоположение: Пермский край, Пермский муниципальный округ, д. Мартьяново, ул. Зеленая, з/у 5.

Приложение: схема предполагаемых к использованию земель или части земельного участка.

Особые условия использования:

1. При размещении объекта учесть параметры ширины проезда улично-дорожной сети, во избежание сужения полосы отвода дороги.
2. Получение разрешения на производство земляных работ.

Заместитель председателя комитета



(подпись, печать)

М.В. Королева

Схема предполагаемых к использованию земель или части земельного участка

Объект: Газопровод давлением до 1,2 Мпа, для размещения которого не требуется разрешения на строительство

Местоположение: расположенных по адресу: Пермский край, м.о. Пермский, д. Мартьяново, ул. Зеленая, з/у 5

Каталог координат, м

№ точки границы	X	Y
n1	511058.69	2239454.42
n2	511058.88	2239452.10
n3	511059.60	2239443.45
n4	511064.21	2239443.60
n5	511068.19	2239384.24
n6	511069.78	2239383.96
n7	511072.36	2239385.01
n8	511099.95	2239381.41
n9	511131.72	2239378.88
n10	511132.64	2239389.84
n11	511078.50	2239394.41
n12	511078.33	2239399.36
n13	511075.46	2239433.80
n14	511073.70	2239454.91
n1	511058.69	2239454.42

Площадь земель или части земельного участка, кв.м.: 1392

Категория земель: земли населенных пунктов

Вид разрешенного использования: -

Описание границ смежных землепользователей:

От точки n1 до точки n2 - земельный участок с кадастровым номером 59:32:3480001:1291

От точки n2 до точки n3 - земельный участок с кадастровым номером 59:32:3480001:3718

От точки n3 до точки n6 - земельный участок с кадастровым номером 59:32:3480001:4382

От точки n6 до точки n8 - земельный участок с кадастровым номером 59:32:3480001:1279


От точки n8 до точки n12 - земельный участок с кадастровым номером 59:32:3480001:4382

От точки n12 до точки n13 - земельный участок с кадастровым номером 59:32:3480001:1287

От точки n13 до точки n14 - земельный участок с кадастровым номером 59:32:3480001:1288

От точки n14 до точки n1 - земельный участок с кадастровым номером 59:32:3480001:4382

Условные обозначения:



- предполагаемый участок земель, на которых планируется размещение объекта



- границы и номер земельного участка, сведения о которых внесены в ЕГРН




- зоны с особыми условиями использования территории, сведения о которых внесены в ЕГРН

ЗУ1

- обозначение запрашиваемого земельного участка

n1

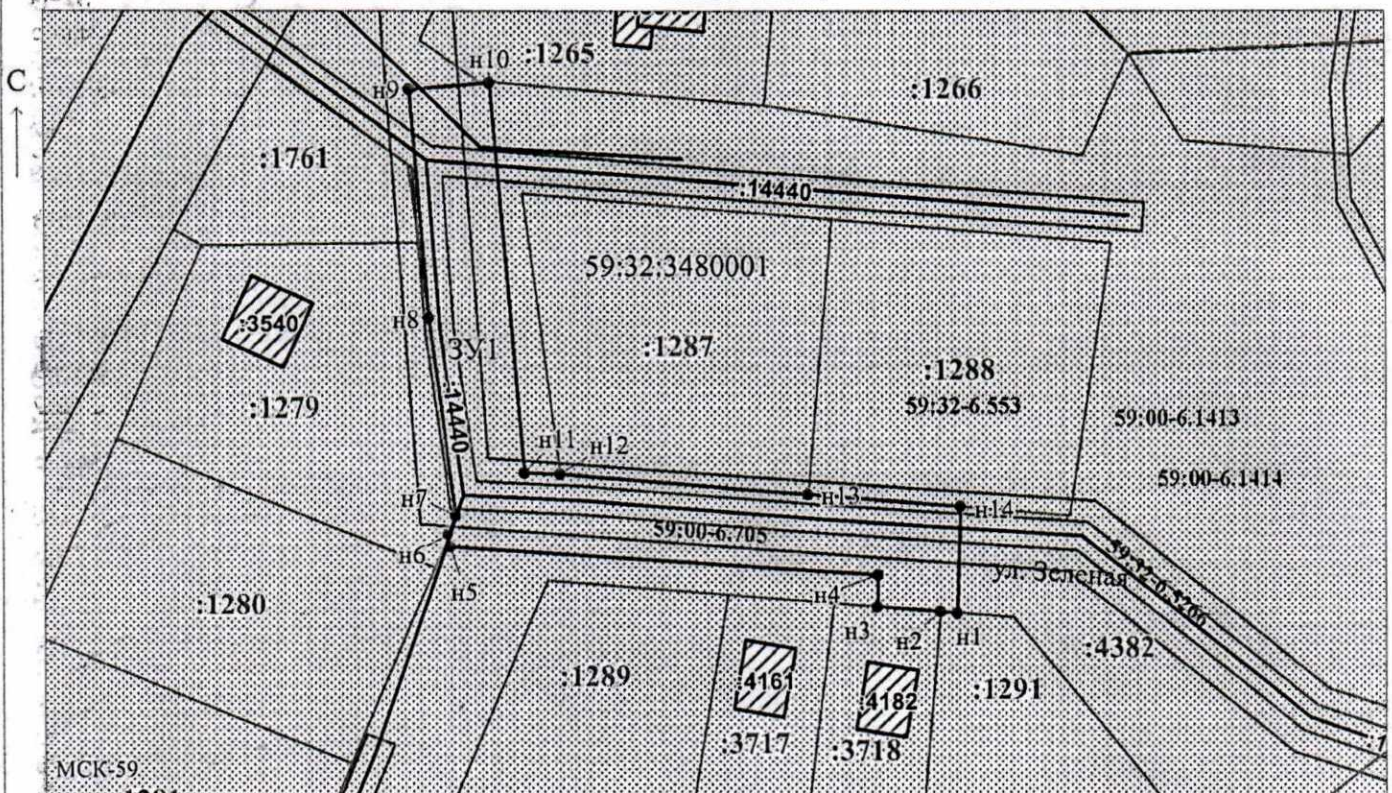
- характерная точка границ земель или части земельного участка



- границы и номер объекта капитального строительства, сведения о которых внесены в ЕГРН

- граница кадастрового квартала

59:32:3480001 - номер кадастрового квартала



Масштаб 1:1000

Заявитель: _____ / Егошина И.В.
 МП (подпись, расшифровка подписи)

(для юридических лиц и индивидуальных предпринимателей)